

MAPA DO CELÓW PROJEKTOWYCH

skala 1 : 500
arkusz I

WOJEWÓDZTWO:
POWIAT:
J. EWID:
OBRĘB:

małopolskie
limanowski
Dobra [120703_2]
Dobra [0002],
Jurków [0004]

układ współrzędnych: 2000 strefa 7
poziom odniesienia: Amsterdam
Niniejszą mapę sporządzono na podstawie
mapy zasadniczej wektorowej oraz pomiaru terenowego.
Nie wyklucza się istnienia w terenie elementów
uzbrojenia podziemnego nie zgłoszonych
do inwentaryzacji i nie wykazanych na mapach
zasadniczych w ODGIK w Limanowej
oraz na niniejsze mapie do celów projektowych.
Niniejszą mapę sporządzono bez ustalania
służebności gruntowych.
Treść mapy zgodna z terenem w zakresie
aktualizacji na II. 2021r.
sporządził:

SEKCJA:
7J17J4.02.3.2, 7J17J4.02.3.3, 7J17J4.02.3.4,
7J17J4.06.2.2, 7J17J4.06.2.3, 7J17J4.06.2.4,
7J17J4.06.4.1, 7J17J4.06.4.2, 7J17J4.06.4.3,
7J17J4.07.1.1, 7J17J4.11.2.1, 7J17J4.11.2.3,
7J17J4.11.3.2, 7J17J4.11.3.4, 7J17J4.11.4.1,
7J17J4.16.1.2, 7J17J4.16.1.4, 7J17J4.16.2.3,
7J17J4.16.3.2, 7J17J4.16.4.1, 7J17J4.16.4.3,
7J17J4.21.1.4, 7J17J4.21.2.1, 7J17J4.21.2.3,
7J17J4.21.3.2, 7J17J4.21.4.1

ID. pracy
zakres opracowania
linie z mpzp

6640.5047.2021

Oświadczam, że niniejszy dokument został opracowany w wyniku prac geodezyjnych i kartograficznych zgłoszonych pod numerem 6640_5047.2021 których rezultaty zawiera operat techniczny pozytywnie zweryfikowany.

Starosta Limanowski
Organ Służby Geodezyjnej i Kartograficznej - który otrzymał zgłoszenie

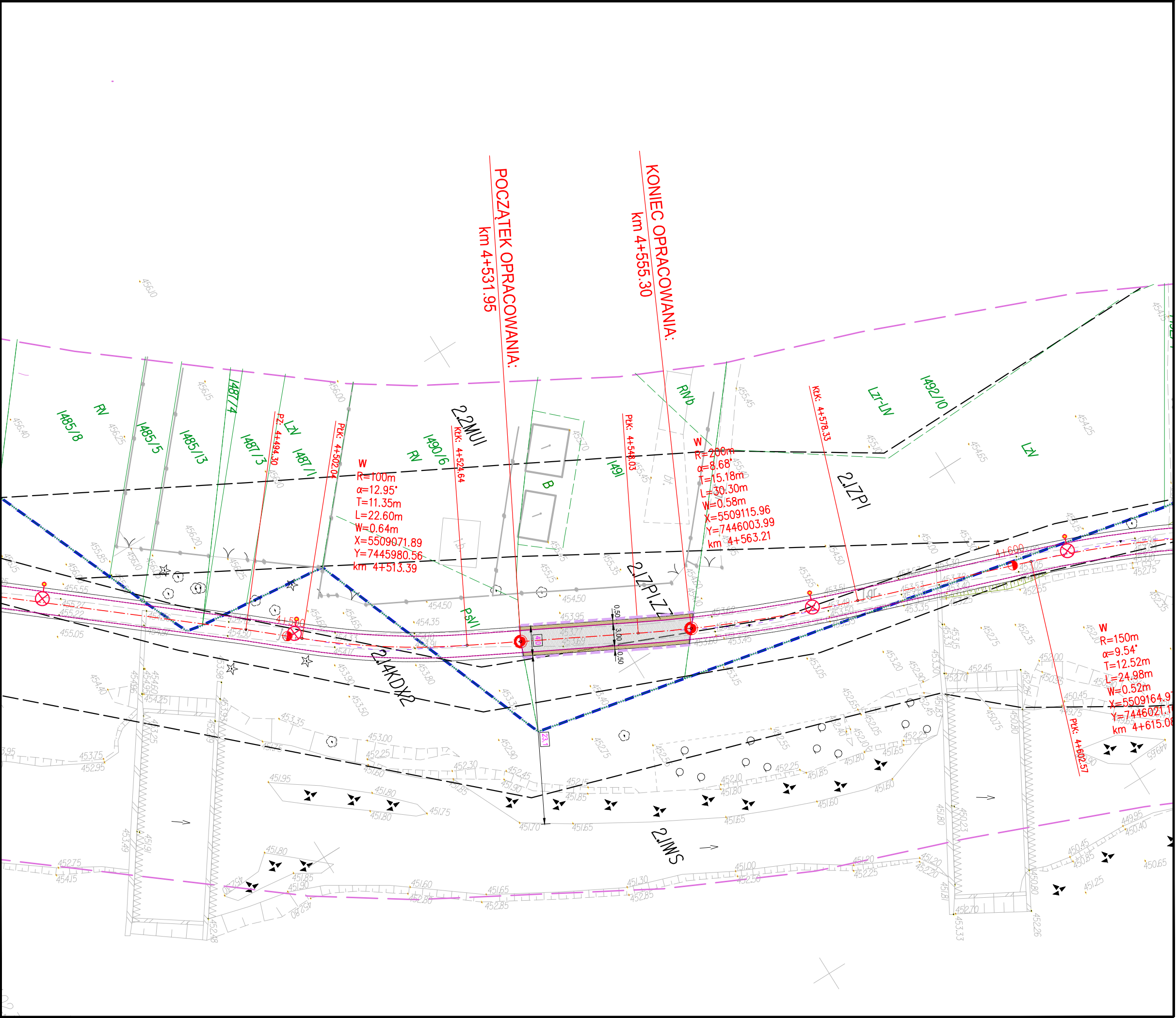
P.1207.2022.649
Identyfikator ewidencyjny materiału zasobu - operatu technicznego

6640.5047.2021_37674 z dnia: 07.02.2022 r
numer oraz data sporządzenia protokołu zawierającego wynik pozytywnej weryfikacji


Pracownia Geodezyjna mgr inż. Ryszard Biedroń, ul. Polna 19 34-600 Limanowa
wykonawca prac geodezyjnych

mgr inż. Ryszard Biedroń, upr. nr 19449
imię, nazwisko, nr uprawnień zawodowych kierownika prac geodezyjnych



Jestem świadomy odpowiedzialności karnej za złożenie fałszywego oświadczenia.



- LEGENDA :
- BRANŻA DROGOWA:
- istn. obszar szczególnego zagrożenia powodzią Q1%
 - proj. zakres oddziaływania obiektu, zakres inwestycji
 - istn. granica wp rzeki Łososina
 - istn. granice działek
 - 1331/17 - istn. numery działek
 - proj. oś jezdni
 - proj. krawężń jezdni
 - proj. krawężń pobocza
 - proj. nawierzchnia jezdni /masa min. - asf. - beton asfaltowy/
 - pobocze gruntowe o nawierzchni ulepszonej /kruszywo kamienne/
 - proj. kilometry i hektometry



OBSZAR ODDZIAŁYWANIA		
OBREB EWIDENCYJNY/ NR EWIDENCYJNY DZIAŁKI	PODSTAWA FORMALNO - PRAWNA WŁĄCZENIA DO OBSZARU OBJĘTEGO ODDZIAŁYWANIEM	UWAGI
OBREB EWIDENCYJNY [0002] DOBRA DZ. EW. NR. 1491	§ 60 rozporządzenia Ministra Infrastruktury z dnia 12 kwietnia 2002r. w sprawie warunków technicznych jakim powinny odpowiadać budynki i ich usytuowanie /t.j.: Dz. U. 2015 poz. 1422 z późn. zm./ art. 5 ust. 1 ustawy z dnia 07 lipca 1994r. Prawo Budowlane /t.j. Dz. U. z 2024r. poz. 725 z późn. zm./	BRAK UWAG

INWESTOR: <div></div> GINA DOBRA 34-642 Dobra 233		JEDNOSTKA PROJEKTOWA: <div></div> "DROG-PROJEKT" ul. Kopernika 15b, 34-600 Limanowa e-mail: biuro.drogprojekt@gmail.com		
RODZAJ PROJEKTU: PROJEKT TECHNICZNY		BRANŻA: DROGOWA	DATA: V.2025	
OBJEKT: Budowa ścieżki pieszo - rowerowej wzdłuż rzeki Łososiny w km 4+531,95 - 4+555,30 w miejscowości Dobra - etap I				
LOKALIZACJA OBJEKTU:	DZ. EW. NR: 1491	OBREB EWIDENCYJNY: [0002] DOBRA	JEDNOSTKA EWIDENCYJNA: [120703_2] DOBRA	
TYTUŁ RYSUNKU: PROJEKT ZAGOSPODAROWANIA TERENU		POWIAT: LIMANOWSKI	WOJEWÓDZTWO: MAŁOPOLSKIE	
		NR RYSUNKU: 2	SKALA: 1 : 500	
BRANŻA DROGOWA				
FUNKCJA	TYTUŁ, IMIĘ I NAZWISKO	UPRAWNIENIA	NR UPRAWNIEN	PODPIS
PROJEKTOWAŁ:	mgr inż. Janusz Burkat	do projektowania w specjalności konstrukcyjno - inżynierskiej w zakresie dróg	UAN.I-8340/A-50/89	
OPRACOWAŁ:	inż. Grzegorz Zawada			
OPRACOWAŁ:	Przemysław Kita			
SPRAWDZIŁ:	mgr inż. Andrzej Jasica	do projektowania bez ograniczeń w specjalności konstrukcyjno - budowlanej	17/2003	